


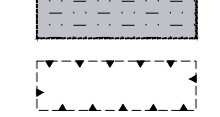



REVISÃO DO PLANO GERAL DE URBANIZAÇÃO DE CASTELO BRANCO

LEGENDA GRÁFICA


 Linha administrativa de freguesia (CAOP 2020)
 Linha do perímetro urbano do PGOUB

SERVIÇOS ADMINISTRATIVOS E RESTRIÇÕES DE UTILIDADE PÚBLICA (SRUP)

 Linha de SRUP
 Área afeta a domínio público
 Área não edificável

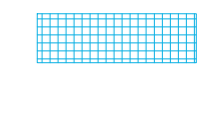

Recursos hídricos

Linhas de água

 Linha de água (1ª ordem)
 Lei nº 80200, de 10/11, Lei nº 180200, de 29/12 e Decreto nº 224/2007, de 2/03






Reserva ecológica nacional (REN)

Tipologias

 Cabeceira de linha de água
 Decreto nº 130219, de 26/08, nº alterado do Decreto Lei nº 180200, de 20/06
 Leito de curso de água
 Decreto nº 130219, de 26/08, nº alterado do Decreto Lei nº 180200, de 20/06

Património edificado

Imóveis classificados

 Zona geral de proteção (ZGP) de imóvel classificado
 Monumento nacional (IMóvel de Interesse Nacional (IMN))
 Decreto nº 130219, de 26/08, nº alterado do Decreto Lei nº 180200, de 20/06
 Imóvel de Interesse Público (IIP)
 Decreto nº 130219, de 26/08, nº alterado do Decreto Lei nº 180200, de 20/06
 Monumento de Interesse Público (MIP)
 Decreto nº 130219, de 26/08, nº alterado do Decreto Lei nº 180200, de 20/06
 Monumento de Interesse Municipal (MIM)
 Decreto nº 130219, de 26/08, nº alterado do Decreto Lei nº 180200, de 20/06

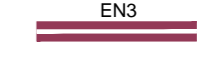
Equipamentos

Estabelecimentos prisionais e similares de menores

 Estabelecimento prisional
 Lei nº 2007, de 19/08

Espaços de infraestruturas estruturantes territoriais


Rede rodoviária

 Rede rodoviária
 Decreto nº 130219, de 26/08, nº alterado do Decreto Lei nº 180200, de 20/06

Rede ferroviária nacional

 Rede ferroviária nacional (RFN)
 Decreto nº 130219, de 26/08, nº alterado do Decreto Lei nº 180200, de 20/06

Aeródromos e aeródromos

 Aeródromo de Castelo Branco
 Decreto nº 130219, de 26/08, nº alterado do Decreto Lei nº 180200, de 20/06


Hélices

 Hélice
 Decreto nº 130219, de 26/08, nº alterado do Decreto Lei nº 180200, de 20/06


Rede elétrica

 Rede elétrica
 Decreto nº 130219, de 26/08, nº alterado do Decreto Lei nº 180200, de 20/06

Telcomunicações

 Estação de rede de telecomunicações
 Decreto nº 130219, de 26/08, nº alterado do Decreto Lei nº 180200, de 20/06

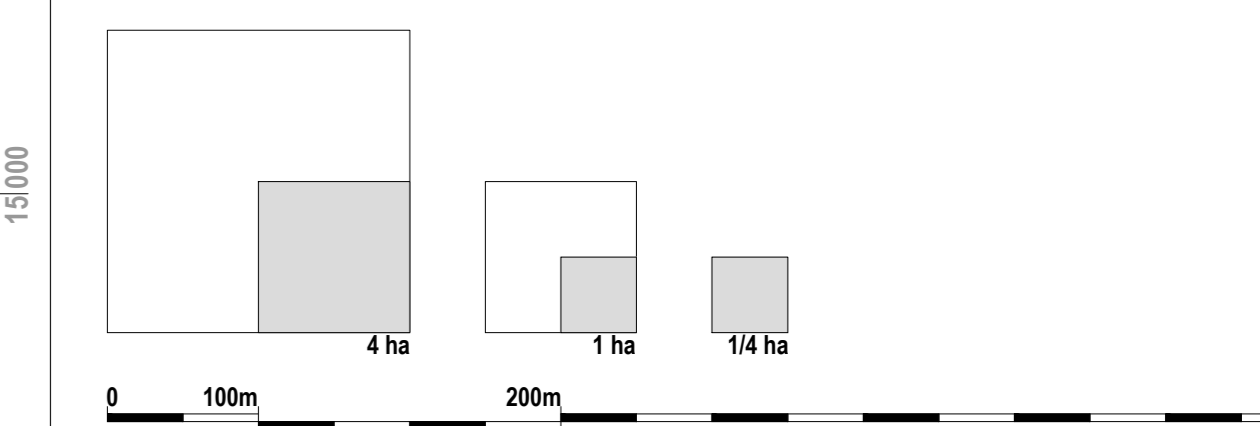
Marcos geodésicos

 Vértice geodésico
 Decreto nº 130219, de 26/08, nº alterado do Decreto Lei nº 180200, de 20/06

CARTOGRAFIA

Entidade Promotora: Câmara Municipal de Castelo Branco
 Entidade Promotora: Município, CIP, S.A.
 Sistema de Referência Planimétrica: PT-TM66111989
 Sistema de Referência Altimétrica: Datum Altimétrico: Marégrafo de Cascais
 Escala Plana: Projeção Plana (E.M.C.) (S.A.1984) - Escala Plana Universal Altimétrica (E.M.C.) S.1206
 Data de Vigor: 04/08/2015, Data de Validade do Cadastro: 30/03/2016
 Processo de Homologação de Cartografia nº 377/007 em 05-11-2016
 Projeção Plana Nacional de 1976
 Projeção Cartográfica: Transversa de Mercator

ESCALA GRÁFICA



NOTAS e Observações

Sempre que dois ou mais limites concidem, prevalece o hierarquicamente superior, ou por aplicação legislativa, ou pelo ordenamento na respetiva legenda gráfica.
 Recorrem-se e consultam-se Planos (P), Planos de estrutura de serviços de utilidade pública (EUP) e Equipamentos territoriais (ET), Planos de estrutura de Equipos Verdes (EV), Planos de traçado de redes de circulação, MR 01 - Plano de traçado de rede de circulação exterior do indicador L04, MR 02 - Plano de traçado de rede de circulação exterior do indicador L1, e pela informação detalhada sobre as regras construtivas documentadas.

			
cliente	CÂMARA MUNICIPAL DE CASTELO BRANCO	escala	1 : 7.500
estado	REVISÃO DO PLANO GERAL DE URBANIZAÇÃO DE CASTELO BRANCO	data	dezembro 2023
desenho n.º		responsável	
substituído		desenho	
substituído		arquivo	
orden PLANTA DE CONDICIONANTES		D 02 CTB 15 A 053	