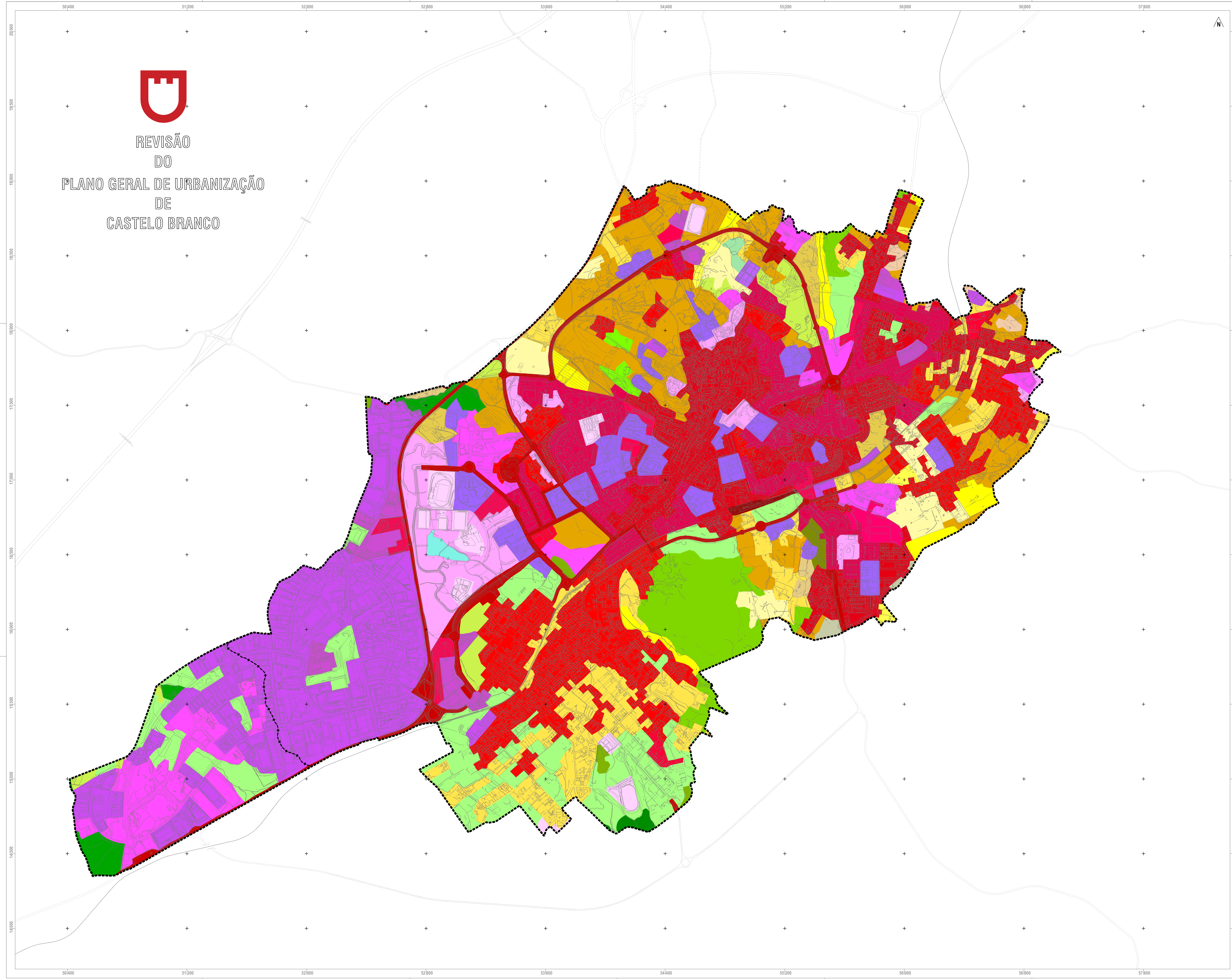
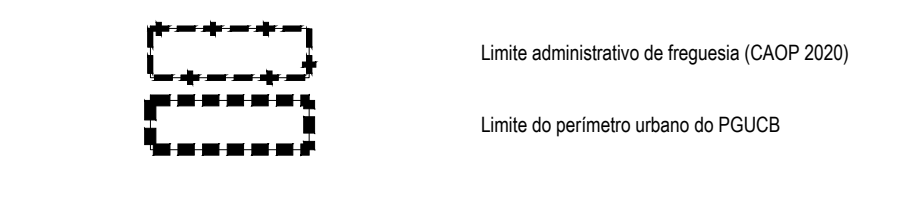


REVISÃO
DO
PLANO GERAL DE URBANIZAÇÃO
DE
CASTELO BRANCO



LEGENDA GRÁFICA



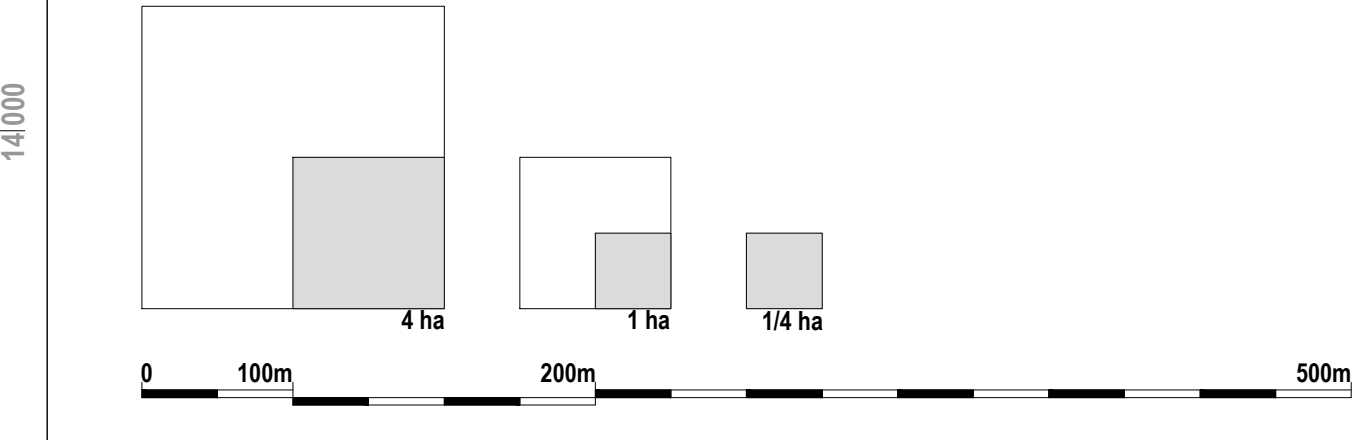
CARTA DE USO E OCUPAÇÃO DO SOLO (COS 2018)

1. - Territórios artificializados
 - 1.1. - Tecido edificado
 - 1.1.1. - Tecido edificado contínuo
 - 1.1.1.1. - Tecido edificado contínuo predominantemente vertical
 - 1.1.1.2. - Tecido edificado contínuo predominantemente horizontal
 - 1.1.2. - Tecido edificado descontínuo
 - 1.1.2.1. - Tecido edificado descontínuo
 - 1.1.2.2. - Tecido edificado descontínuo-seguro
 - 1.1.3. - Espaços vazios em tecido edificado
 - 1.1.3.1. - Áreas de estacionamento e estacionamentos
 - 1.1.3.2. - Espaços vazios sem construção
 - 1.2. - Indústria, comércio e instalações agrícolas
 - 1.2.1. - Indústria
 - 1.2.1.1. - Indústria
 - 1.2.2. - Comércio
 - 1.2.2.1. - Comércio
 - 1.4. - Transportes
 - 1.4.1. - Redes viárias e ferroviárias e espaços associados
 - 1.4.1.1. - Rede viária e espaços associados
 - 1.4.1.2. - Rede ferroviária e espaços associados
 - 1.5. - Áreas de extração de inertes, áreas de deposição de resíduos e establos de construção
 - 1.5.3. - Áreas em construção
 - 1.5.3.1. - Áreas em construção
 - 1.6. - Equipamentos
 - 1.6.1. - Equipamentos desportivos
 - 1.6.1.2. - Instalações desportivas
 - 1.6.4. - Cemitérios
 - 1.6.4.1. - Cemitério
 - 1.6.5. - Outros equipamentos e instalações turísticas
 - 1.6.5.1. - Outros equipamentos e instalações turísticas
 - 1.7. - Parques e jardins
 - 1.7.1.1. - Parques e jardins
2. - Agricultura
 - 2.1. - Culturas temporárias
 - 2.1.1. - Culturas temporárias de sequeiro e regadio e arrozais
 - 2.1.1.1. - Culturas temporárias de sequeiro e regadio
 - 2.2. - Culturas permanentes
 - 2.2.2. - Pomares
 - 2.2.2.1. - Pomares
 - 2.2.3. - Olivais
 - 2.2.3.1. - Olivais
 - 2.3. - Áreas agrícolas heterogêneas
 - 2.3.1. - Culturas temporárias, e/ou pastagens melhoradas associadas a culturas permanentes
 - 2.3.1.1. - Culturas temporárias, e/ou pastagens melhoradas associadas a oliveis
 - 2.3.2. - Mosaicos culturais e parcelares complexos
 - 2.3.2.1. - Mosaicos culturais e parcelares complexos
 - 2.3.3. - Agricultura com espaços naturais e seminaturalizados
 - 2.3.3.1. - Agricultura com espaços naturais e seminaturalizados
 - 2.4. - Agricultura protegida e viveiros
 - 2.4.1. - Agricultura protegida e viveiros
 - 2.4.1.1. - Agricultura protegida e viveiros
3. - Pastagens
 - 3.1. - Pastagens
 - 3.1.1. - Pastagens melhoradas
 - 3.1.1.1. - Pastagens melhoradas
 - 3.1.2. - Pastagens espontâneas
 - 3.1.2.1. - Pastagens espontâneas
4. - Superfícies agroflorestais (SAF)
 - 4.1. - Superfícies agroflorestais (SAF)
 - 4.1.1. - Superfícies agroflorestais (SAF)
 - 4.1.1.1. - SAF de sobro
 - 4.1.1.2. - SAF de outras carvalho
 - 4.1.1.3. - SAF de sobreiro com açafreita
5. - Florestas
 - 5.1. - Florestas
 - 5.1.1. - Florestas de folhosas
 - 5.1.1.1. - Florestas de sobreiro
 - 5.1.1.2. - Florestas de outras carvalho
 - 5.1.1.3. - Florestas de eucalipto
 - 5.1.1.4. - Florestas de outras folhosas
 - 5.1.2. - Florestas de resinosas
 - 5.1.2.1. - Florestas de pinheiro bravo
 - 5.1.2.2. - Florestas de pinheiro manso
6. - Matos
 - 6.1. - Matos
 - 6.1.1. - Matos
 - 6.1.1.1. - Matos
9. - Massas de águas superficiais
 - 9.1. - Massas de águas interiores
 - 9.1.2. - Planos de água
 - 9.1.2.1. - Lagos e lagoas interiores artificiais

CARTOGRAFIA

Entidade Promotora: Câmara Municipal de Castelo Branco
 Entidade Promotora Beneficiária: C.M. de Castelo Branco
 Sistema de Referência Planimétrica: PT-TM62/ETRS89
 Sistema de Referência Altimétrica: Sistema Altimétrico Altimétrico de Cascais
 Escala Horizontal Planimétrica (E.H.): 1:50.00m (Escala Horizontal Altimétrica (E.A.): 1:50.00m)
 Data de Atualização: 04/01/2023 (Data de Atualização do Cartão: 04/01/2023)
 Processo de homologação de Cartão nº 277 DGT em 02/11/2018
 Precisão Posicional Horizontal: >= 95%
 Precisão Cartográfica: Tolerância de Mercado

ESCALA GRÁFICA



NOTAS e Observações

- Sempre que não se mais limites concorrentes, prevalece o estabelecido superior, ou por aplicação legislativa, ou pelo ordenamento estabelecido na respetiva legislação aplicável.
 - A conformidade e revisão cartográfica utilizadas são as indicadas pelo Cartão de Uso e Ocupação do Solo do Portugal Continental em 2018 (COS2018 v1.0), pelo sistema CORINE Land Cover

cliente	CÂMARA MUNICIPAL DE CASTELO BRANCO	escala	1: 7500
data	dezembro 2023	autor	ANTÓNIO A. FARINHA DA SILVA
objeto	REVISÃO DO PLANO GERAL DE URBANIZAÇÃO DE CASTELO BRANCO	responsável	
		desenho	
		execução	
conteúdo	PLANTA DA SITUAÇÃO EXISTENTE	folha	D 04
			CTB 15.A
			053