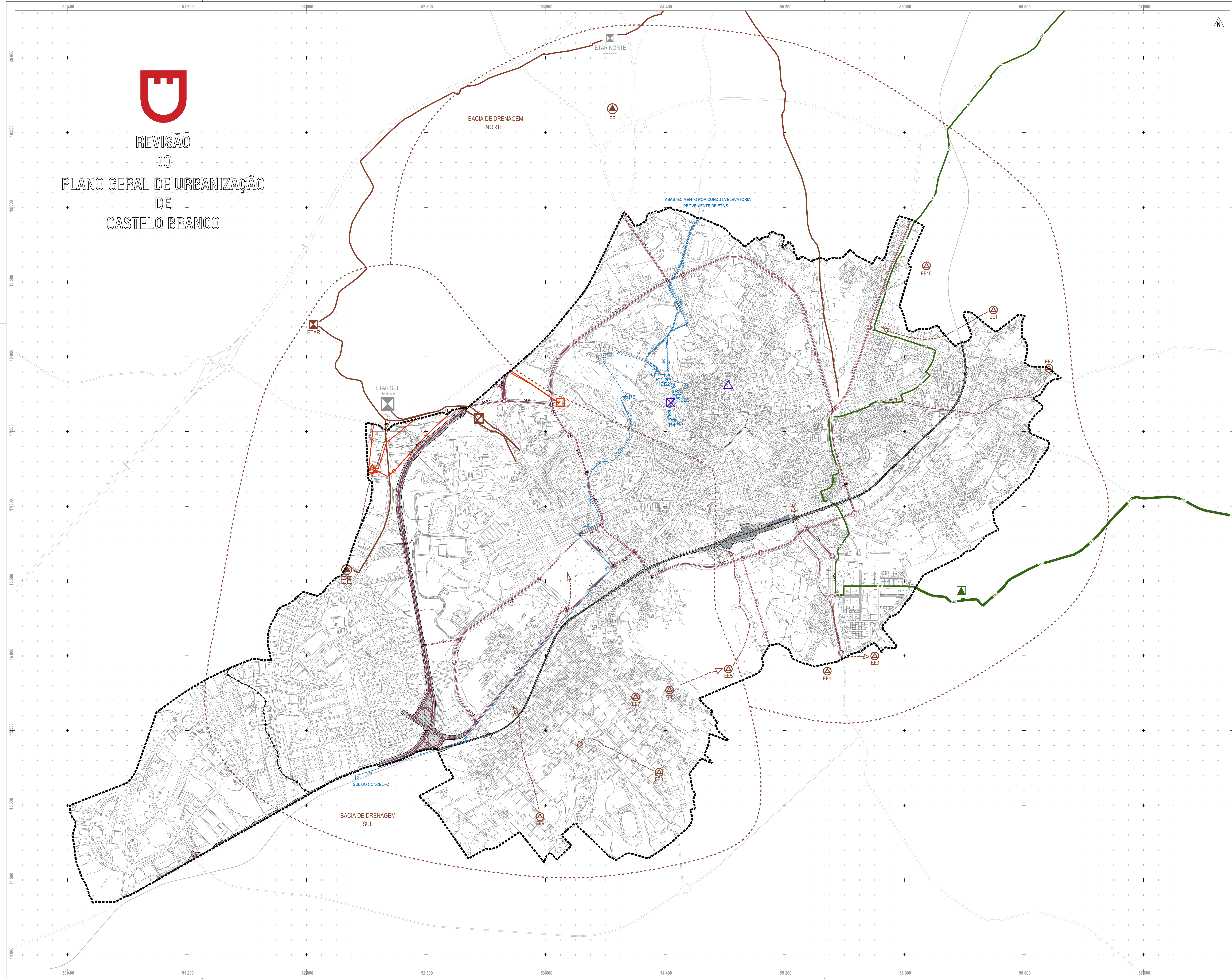



REVISÃO
DO
PLANO GERAL DE URBANIZAÇÃO
DE
CASTELO BRANCO



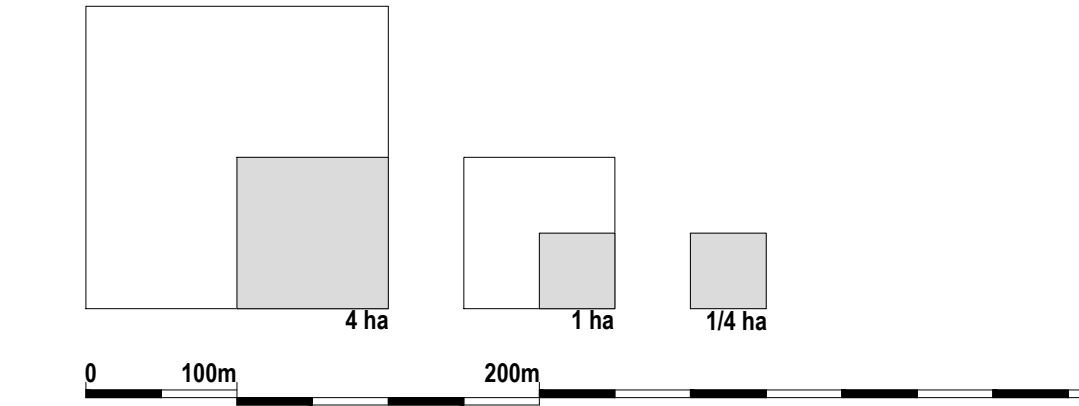
LEGENDA GRÁFICA

	Limite administrativo de freguesia (CAOP 2020)		ETAR
	Limite do perímetro urbano do P.O.U.B.		Estação elevatória principal (EE)
	Espaços de uso especial		Estação elevatória secundária (EE)
	Espaços de equipamentos		Descargador de tempestade
	Equipamento de utilização coletiva (EUC)		Conduta elevatória principal
	T		Conduta gravítica principal
	Parques, jardins e recreação;		Limite da bacia de drenagem principal
	100 - Terminal rodoviário;		Rede de energia elétrica
	108 - Centro comercial de comércio;		Linha área de AT (80kV)
	109 - Terminal ferroviário;		Subestação 30/30kV
	114 - Resposta municipal;		Subestação 30/30kV
	Espaços de infraestruturas estruturantes territoriais de circulação e transporte		Rede de abastecimento de gás natural
	Espaço de infraestruturas estruturantes territoriais de circulação e transporte		Estação de regulação de pressão e medição (GRPM)
	Rede rodoviária - Estradas Nacionais desclassificadas		Conduta (Sublegem ACO 2015)
	EN2		Tubagem DN200
	Rede ferroviária nacional (RFN)		Rede de telecomunicações
	Via férrea		Torre de comunicações
	Espaços de infraestruturas estruturantes urbanas de circulação e transporte		Edifício branco
	Rede viária urbana principal		
	Via urbana principal - Nivel 1 existente e proposto		
	No viário - "V" Orden (V.P.R. 1) existente e proposto		
	Passagem desviada viária superior		
	Passagem desviada viária inferior		
	Outros espaços de infraestruturas estruturantes territoriais		
	Rede de abastecimento de água		
	Reservatório Apodado/Enterrado:		
	R1 - São Vito;		
	R2 - São Vito (ampl.);		
	R3 - São João;		
	R4 - Castelo 1;		
	R5 - Castelo 2;		
	R6 - Castelo;		
	Estação elevatória (EE)		
	Conduta elevatória		
	Conduta adutora gravítica (por manilha)		
	FTD - Furo fundo acuí		
	200		
	Dímetro das condutas		
	Sentido da Rua		

CARTOGRAFIA

Entidade Promotora: Câmara Municipal de Castelo Branco
 Entidade Promotora: Município de Castelo Branco
 Sistema de Referência: Plano Altimétrico PT-TM66/1986
 Sistema de Referência: Sistema Altimétrico Municipal de Castelo Branco
 Escala: 1:50.000 (Cota de Trabalho de Trabalho: 1:50.000)
 Projeto de Urbanização: Plano Geral de Urbanização nº 27/007 em 02-11-2016
 Projeto de Urbanização: Plano Geral de Urbanização nº 27/007 em 02-11-2016
 Projeto Cartográfico: Trabalho de Trabalho

ESCALA GRÁFICA



NOTAS e Observações

• Sempre que não se mais limites concordes, prevalece o traçado superior, ou por aplicação legislativa, ou pelo orden estabelecido na respetiva legislação gráfica.

Câmara Municipal de Castelo Branco REVISÃO DO PLANO GERAL DE URBANIZAÇÃO DE CASTELO BRANCO	escala 1: 7500 data dezembro 2023	responsável projeto edição	D 06 CTS 15.A 053