





REVISÃO
DO
PLANO GERAL DE URBANIZAÇÃO
DE
CASTELO BRANCO









LEGENDA GRÁFICA

-  Linha administrativa de freguesia (CAOP 2020)
-  Linha do perímetro urbano da PQU/UB

Espaços de uso especial
Espaços de infraestruturas estruturantes urbanas

Outras infraestruturas estruturantes urbanas

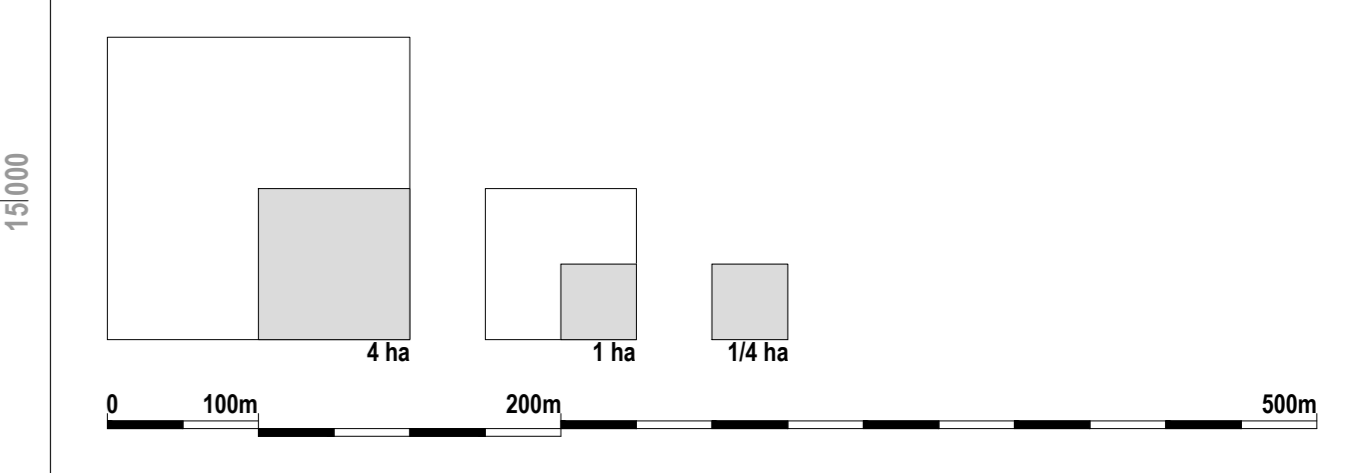
Rede de abastecimento de gás natural

-  Estação de regulação de pressão e medição (GRM)
-  Gasoduto Tubagem AÇO DN150
-  Tubagem DN200
-  Tubagem DN100
-  Tubagem PVC DN110
-  Tubagem PVC DN63
-  Tipo de material
-  PVC: Polietileno de alta densidade

CARTOGRAFIA

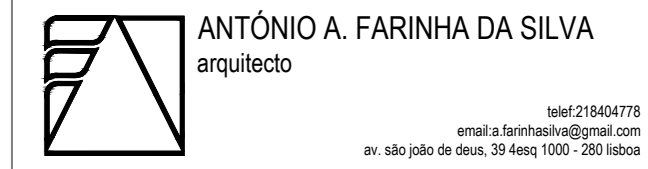
Estado Projeção: Câmara Municipal de Castelo Branco
Estado Projeção: Município, CRP 5.6
Sistema de Referência Planimétrica: PT-TM66111989
Sistema de Referência Altimétrica: Datum Altimétrico: Meridiano de Cascais
Escala Planimétrica (E.M.): 1:50,000 | Escala Altimétrica (E.A.): 1:5,000
Data de Vig. 04/08/2015 | Data de Atualização: 26/03/2016
Processo de Homologação de Cartografia nº 377 DGT em 05-11-2016
Projeção Planimétrica: UTM 28N
Projeção Altimétrica: Transversa de Mercator

ESCALA GRÁFICA



NOTAS e Observações

Reserva que dita os seus limites concorre, prevalece o hierarquicamente superior, ou por aplicação legislativa, ou pelo ordenamento estabelecido na respetiva legislação aplicável.

| | | | |
|---|------------------------------------|---|---------------|
|  | |  | |
| cliente | CÂMARA MUNICIPAL DE CASTELO BRANCO | escala | 1 : 7500 |
| data | REVISÃO | data | dezembro 2023 |
| estado | DE | autor | |
| | PLANO GERAL DE URBANIZAÇÃO | desenho n.º | |
| | DE | substituto | |
| | CASTELO BRANCO | substituto | |
| orden | PLANTA DE TRAÇADO |  | |
| | DA REDE DE ABASTECIMENTO | | |
| | DE GÁS NATURAL | | |