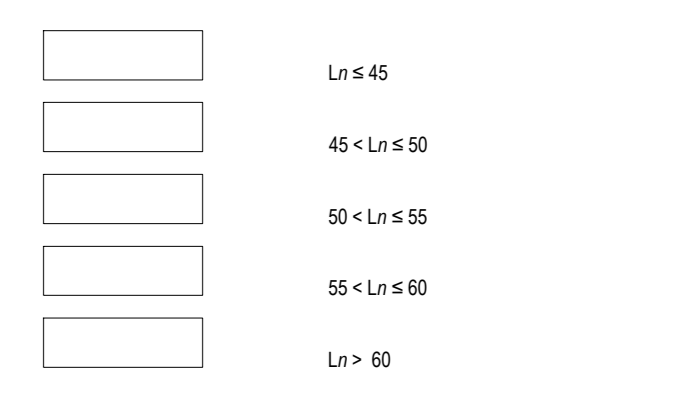



REVISÃO  
DO  
PLANO GERAL DE URBANIZAÇÃO  
DE  
CASTELO BRANCO



MAPA DO INDICADOR DE RUIDO L<sub>n</sub> - dB(A)



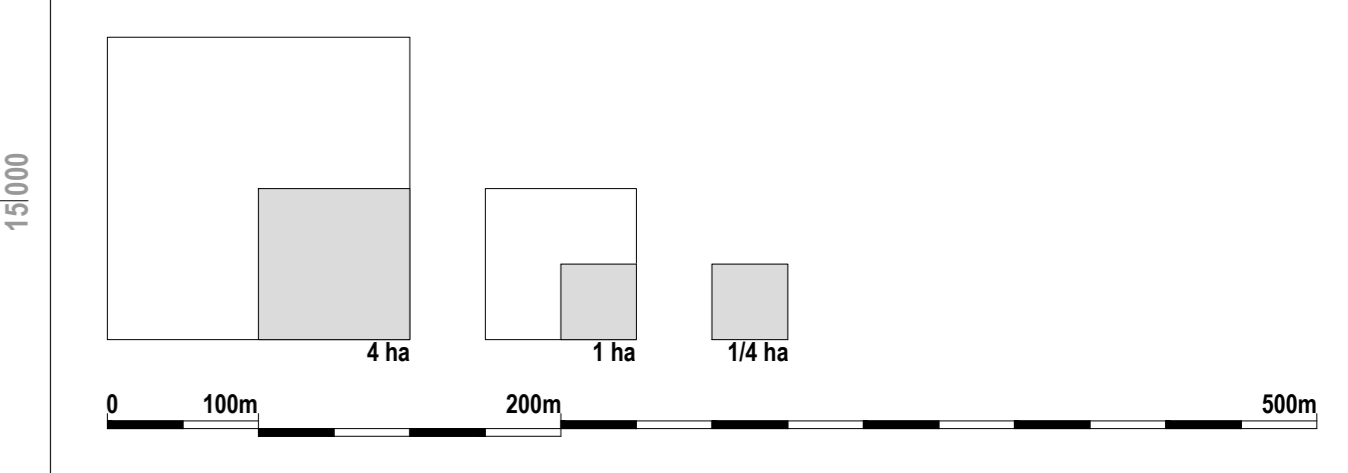
LEGENDA GRÁFICA



CARTOGRAFIA

Estado Português: Câmara Municipal de Castelo Branco  
 Entidade Proponente: Município de Castelo Branco  
 Sistema de Referência Planimétrica: PT-TM66111989  
 Sistema de Referência Altimétrica: Datum Altimétrico: Meridiano de Cascaes  
 Escala Planimétrica (E.M.): 1:50.000 Escala Altimétrica (E.M.): 1:5.000  
 Data de Vigor: 04/08/2015, Data de Tolerância de Cálculo: 26/03/2016  
 Processo de Homologação de Cartografia nº 377 DGT em 05-11-2016  
 Projeção Planimétrica: UTM  
 Projeção Cartográfica: Transversa de Mercator

ESCALA GRÁFICA



NOTAS e Observações

• Sempre que não se mais limites concidem, prevalece o hierarquicamente superior, ou por aplicação legislativa, ou pelo ordenamento estabelecido na respectiva legenda gráfica.  
 • Licenciamento para a elaboração dos Mapas de ruído: Fonte: PCB / DEU / LA (2005)  
 • Indicador de ruído L<sub>n</sub> (20, 7h)  
 • Fontes sonoras existentes, inventariadas e inventariadas Cartografadas pelo PCBEA  
 • Registo municipal de dados: 14887/2015, 15881/2016, 14201/2017 e 150/2017  
 • Software de previsão Acústica: Cadu A33  
 • Cota de nível: 4,7m

cliente	CÂMARA MUNICIPAL DE CASTELO BRANCO	escala	1 : 7.500
data	REVISÃO DO PLANO GERAL DE URBANIZAÇÃO DE CASTELO BRANCO	data	dezembro 2023
autor	Cl. S&A	responsável	
desenho	n.º	desenho	
substituição		desenho	
substituição		desenho	
MAPA DA SITUAÇÃO EXISTENTE DO INDICADOR L <sub>n</sub>		MR.02 CTB/15.A 053	