







MAPA DE HIDROGRAFIA DO CONCELHO DE CASTELO BRANCO

Legenda

LIMITES ADMINISTRATIVOS

-  Concelho de Castelo Branco
-  Limite de Freguesias
-  Concelhos limítrofes

Curso de água

-  Permanente
-  Não Permanente
-  Albufeiras

SISTEMA DE COORDENADAS
ETRS 89 PORTUGAL TM06
PROJEÇÃO: TRANSVERSE MERCATOR
DATUM: ETRS 1989

Elaborada: Janeiro de 2020

FONTE(S): CAOP (2018), Município



MAPA N.º 1.5

